



Entdecke die Geheimnisse.



DOLOMITI
UNESCO WORLD
NATURAL HERITAGE

Schatzkarte Wochenprogramm
Winter 2011/2012

SÜDTIROL

GSIESER TAL
WELSBERG-TAISTEN
VAL CASIES-MONGUELFO-TESIDO

LANGLAUFLOPE GSIESER TAL-WELSBERG-TAISTEN

Genießen Sie bestens präparierte und schneesichere Loipen im gesamten Gebiet Dolomiti NordiciSki.

Tageskarte € 5,00:
gültig für die Benützung der Loipen im Gsieser Tal, Welsberg und Taisten.
Wochenkarte € 20,00 und Saisonskarte € 50,00:
gültig für die Benützung der Loipen im Gsieser Tal, Welsberg und Taisten.
Wochenkarten € 25,00 und Saisonskarten € 70,00:
sind gültig im gesamten Gebiet Dolomiti NordiciSki: Gsieser Tal-Welsberg-Taisten, Hochpustertal Südtirol, Antholzer Tal, Cortina d'Ampezzo, Misurina-Auronzo, Comelico Sappada, Alta Badia, Hochpustertal Osttirol, Tauferer Ahrntal, Lorenzago di Cadore, Forni di Sopra, Gröden/Seiseralp und Valsugana.
Verkaufsstellen:
Tages-, Wochen- und Saisonskarten erhalten Sie in den Tourismusbüros von St. Martin/Gsieser Tal, Welsberg und Taisten. Tageskarten erhalten Sie zusätzlich im Restaurant Bar Binta Pub in Pichl/Gsieser Tal und direkt auf der Loipe. **Bitte beachten Sie, dass die Entrichtung der Loipenmaut kontrolliert wird.**

TÄGLICHER ZUBRINGERDIENST ZUM SKIKARUSSELL KRONPLATZ

Von Dezember bis März im Stunden- und Halbstundentakt Eisenbahnanschluss Welsberg – Percha mit Direktumstieg vom Zug auf die Gondel. Mit dem Erwerb der Mobilitätskarte Ski mobil Pustertal/Dolomiten können alle Skibusse im Pustertal und die gesamten öffentlichen Nahverkehrsmittel Südtirols kostengünstig genutzt werden.

Skipass Kronplatz:
gültig für das Skigebiet Kronplatz zwischen Bruneck, Olang und St. Vigil. Es verfügt über 32 Aufstiegsanlagen und 114 Pistenkilometer (26 km schwer, 27 km mittel, 52 km leicht).
Skipass Dolomiti Superski:
gültig für 460 Aufstiegsanlagen und 1.220 Pistenkilometer in folgenden Skigebieten: Cortina d'Ampezzo, Kronplatz, Alta Badia, Gröden, Seiseralp, Fassatal, Karersee, Arabba, Marmolada, Hochpustertal, Fleimstal, Obereggen, San Martino di Castrozza-Rollepass, Eisacktal, Trepalle und Civetta.

SKIPASSPREISE 2011/12 Dolomiti Superski und Kronplatz

Junioren geboren nach dem 26.11.1995 und Senioren geboren vor dem 26.11.1946: ca. 10% Ermäßigung.

Tage	HOCHSAISON 24.12.2011 – 07.01.2012 05.02.2012 – 17.03.2012				SAISON 08.01.2012 – 04.02.2012 18.03.2012 – 22.04.2012				VORSAISON 26.11.2011 – 23.12.2011			
	Erwachsene		Junior		Erwachsene		Junior		Erwachsene		Junior	
	Dolomiti	Kronplatz	Dolomiti	Kronplatz	Dolomiti	Kronplatz	Dolomiti	Kronplatz	Dolomiti	Kronplatz	Dolomiti	Kronplatz
1/2	€ 48,00	€ 44,00	€ 34,00	€ 31,00	€ 44,00	€ 39,00	€ 31,00	€ 27,00	€ 38,00	€ 35,00	€ 27,00	€ 20,00
1	€ 94,00	€ 87,00	€ 66,00	€ 61,00	€ 83,00	€ 77,00	€ 58,00	€ 54,00	€ 75,00	€ 70,00	€ 53,00	€ 49,00
2	€ 137,00	€ 128,00	€ 96,00	€ 89,00	€ 121,00	€ 112,00	€ 84,00	€ 79,00	€ 110,00	€ 102,00	€ 77,00	€ 71,00
3	€ 176,00	€ 163,00	€ 123,00	€ 114,00	€ 154,00	€ 144,00	€ 108,00	€ 101,00	€ 140,00	€ 131,00	€ 98,00	€ 91,00
4	€ 210,00	€ 195,00	€ 147,00	€ 137,00	€ 185,00	€ 172,00	€ 130,00	€ 120,00	€ 168,00	€ 156,00	€ 118,00	€ 109,00
5	€ 241,00	€ 224,00	€ 169,00	€ 157,00	€ 212,00	€ 197,00	€ 149,00	€ 138,00	€ 193,00	€ 180,00	€ 135,00	€ 126,00
6	€ 256,00	€ 238,00	€ 179,00	€ 167,00	€ 225,00	€ 209,00	€ 158,00	€ 147,00	€ 205,00	€ 190,00	€ 143,00	€ 133,00

AUFSTIEGSANLAGEN

Berglift St. Magdalena/Gsieser Tal
Kleines sonniges Skigebiet mit eigener Skischule, ideal für Kinder, Anfänger und Familien.

Wintersaison 2011/12	
Tageskarte (ab 14 Jahren)	€ 20,00
Tages-Kinderkarte (bis 14 Jahre)	€ 14,00
Halbtageskarte Vormittag (9-13h)	€ 15,00
Halbtageskarte Nachmittag (ab 12h)	€ 15,00
Halbtages-Kinderkarte (bis 14 Jahre)	€ 11,00
10-Fahrten-Karte	€ 21,00
Einzelfahrt	€ 2,50

- Für **Gruppen** mit mindestens 15 Personen gibt es eine Freikarte.
- Weißer Wochen:** Kinder bis 6 Jahre kostenlos, wenn ein Elternteil einen Skipass erwirbt.
- Saisonskarten** von Superski, Skirama Kronplatz und Hochpustertal werden angenommen!

Guggenberglift Taisten
Kleines sonniges Skigebiet mit eigener Skischule, ideal für Familien.
Wintersaison 2011/12.

	Erwach-sene	Senioren ab 60 Jahre	Kinder 7-13 Jahre	Kinder 4-6 Jahre
Vormittag (9-13h)	€ 12,00	€ 11,00	€ 8,00	€ 5,00
Nachmittag (ab 12h)	€ 12,00	€ 11,00	€ 8,00	€ 5,00
1 Tag	€ 17,00	€ 15,00	€ 11,00	€ 8,00
6 Tage	€ 85,00	€ 75,00	€ 55,00	€ 40,00

- Einzelfahrt € 2,00
- 10-Fahrtenkarte € 17,00
- Saisonskarte € 150,00
- Für Gruppen mit ab min. 15 Personen gibt es eine Freikarte.
- Mit den Saisonskarten von Superski, Skirama Kronplatz und Hochpustertal können Sie auch in Taisten skifahren.

Skilift Pichl/Gsieser Tal

Kleiner Skilift für Kinder, Anfänger und Familien.
täglich geöffnet 13-16 Uhr vormittags auf Anfrage Tel. 349 6 200 072, www.ssvpichlgsies.com ab 10.01.2012 Dienstag Nachmittag geschlossen
Tageskarte (ab 14 Jahren) € 12,00
Tages-Kinderkarte (bis 14 Jahre) € 10,00
Halbtageskarte (ab 14 Jahren) € 10,00
Halbtages-Kinderkarte (bis 14 Jahre) € 8,00
Wochenkarte Erwachsene € 45,00
Wochenkarte Kinder € 35,50

Skikurs:
1 Person/1 Stunde € 30,00; für jede weitere Person € 10,00
Weitere Infos SSV Pichl/Gsieser Tal Tel. 349 6 200 072.

SKISCHULEN

Skischule St. Magdalena/Gsieser Tal
Skikurse für Ski Alpin, Snowboard, Telemark und Langlauf (klassisch und skating)
Anmeldung: täglich 9.30 – 12.00 Uhr und 14.00 – 16.00 Uhr; Tel. und Fax 0474 948 142
Privatstunden 1 Person/1 Stunde
Weihnachten 18.12.2011 bis 08.01.2012 / **Fasching** 18.02.2012 bis 26.02.2012
10.45 – 14.15 Uhr 1 Privatstunde € 33,00
8.45 – 10.45 Uhr und 14.15 – 16.15 Uhr 1 Privatstunde € 31,00
In der Nebensaison kostet eine Privatstunde immer € 30,00
jede weitere Person € 10,00
Gruppenkurse min. 4 Personen/5 Tage/2 Stunden € 95,00
min. 4 Personen/3 Tage/2 Stunden € 70,00
In der Hochsaison bei Kindergruppenkursen Abschlussrennen jeweils am letzten Kurstag! Auf Anfrage wird Skibegleitung für die Sella Ronda angeboten.

Skischule Taisten Guggenberg
Infos: Montag – Freitag 09.00 – 12.00 Uhr und 16.00 – 18.00 Uhr, Samstag 09.00 – 12.00 Uhr unter Tel. 0474 950 000 oder Mobil 348 3 550 468.

Weihnachten 20.12.2011 bis 08.01.2012
Privatstunden 1 Person/1 Stunde € 33,00; jede weitere Person € 10,00
Ab 09.01.2012 bis Saisonsende
Privatstunden 1 Person/1 Stunde € 31,00; jede weitere Person € 8,00
Gruppenkurse min. 4 Personen/1 Tag/2 Stunden € 35,00
min. 4 Personen/2 Tage/2 Stunden € 50,00
min. 4 Personen/3 Tage/2 Stunden € 65,00
min. 4 Personen/4 Tage/2 Stunden € 80,00
min. 4 Personen/5 Tage/2 Stunden € 95,00

SKI- UND LANGLAUFLERLEIH UND SERVICE
Sport Burger in St. Magdalena/Gsieser Tal, direkt beim Berglift, Tel. 0474 948 050, Fax 0474 948 030
Hellweger Intersport in Welsberg, Tel. 0474 946 007, Fax 0474 946 507 und auch in Pichl/Gsieser Tal bei Bar Restaurant Binta Pub, Tel. 334 6 288 761

VORSCHLÄGE FÜR SCHNEESCHUHTOUREN

GSIESER TAL
Pidig Alm
Ausgangspunkt: Talschlusshütte St. Magdalena (1465m). **Wegbeschreibung:** Über die Sandwehren (Weg Nr. 49) und Ochsenweiden zur bewirtschafteten Kradorfer Hütte (1694m), gemütliche Wanderung: 1,5 Stunden. Abstieg wie Aufstieg: ca. 1 Stunde. **Höhenunterschied:** 229m. **Gehzeit:** 2,5 Std. Oder: von der Kradorfer Hütte weiter zur Oberbergalm (1975m) und durch den Schlund zum Gsieser Törl (2205m). **Vorsicht:** in der Tal-Verengung nach Oberberg und besonders bei Neuschnee und/oder Warmwettereinbruch ist dieses Tal zu meiden. **Höhenunterschied:** 807m. **Gehzeit:** 6 Std.
Pfinn Bach
Ausgangspunkt: Talschlusshütte St. Magdalena (1465m). **Wegbeschreibung:** Zunächst querfeldein Richtung „Huben“, zwischen den Höfen auf die (orogr.) rechte Talseite und weiter auf dem leicht erkennbaren Waldweg. Bei ausreichender Schneedecke ist das eine kurze aber lohnende Schneeschuhtour zur bewirtschafteten Ascht Alm (1950m); Verlängerung in die Pfinnalmen (2152m) und Gipfelbesteigungen möglich. **Vorsicht:** bei geringer Schneedecke ist durch Eisbildung die Pfinnbach Wanderung gefährlich. **Höhenunterschied:** 485m – 687m. **Gehzeit:** bis zur Ascht Alm 2 Std.; zu den Pfinnalmen 2,5 Std.

Almweg 2000
Ausgangspunkt: Talschlusshütte St. Magdalena (1465m). **Wegbeschreibung:** Schöner steiler Waldweg, bei der Wasserstube vorbei über den Wolkstal in die bewirtschaftete Stumpf Alm (2000m) und über den Almweg 2000 zur Gipfelalm (2104m). Abstieg über den Almweg zur Köflerhütte (1806m) und durch das Acherle zurück zum Ausgangspunkt. **Höhenunterschied:** 639m. **Gehzeit:** 5 Std.
Frondeign – Kurterhof – Pichl
Ausgangspunkt: Frondeign – Kurterhof (1650m) (bis dahin mit PKW über Toblach). **Wegbeschreibung:** Über die Forststraße 24 und auf dem Toblacher Höhenweg zum aussichtsreichen Rosskofel (2163m). Abstieg zur Schuher Alm (1958m) und zunächst links des Finsterbaches auf ca.1600m, dann auf dem Forstweg mit Markierung 91 entweder links Richtung Stadelwiesen zum Ausgangspunkt zurück oder rechts (auch Markierung 91) den Abstieg ins Tal nach Unterplanken. **Höhenunterschied:** 513m. **Gehzeit:** Rundtour zum Rosskofel 4Std.; mit Abstieg nach Unterplanken 4,5 Std.

TAISTEN
Unterrainer Traumpaziergang in Taisten
Ausgangspunkt: Hotel Alpenhof (1320m). **Wegbeschreibung:** Auf dem Fahrweg kommt man in ca. 20 Minuten zum Feichter Hof und von dort auf den Waldweg 21a. Dem folgend erreicht man den Kirmle Hof (1515m). Von dort ist auch ein kurzer Abstecher zur Jausestation Mudler Hof (1590m) möglich. Zurück über die Guggenberg Wälder und Wiesen zum Hotel Alpenhof. **Höhenunterschied:** 270m. **Gehzeit:** 3 Std.
Taistner Vorderalm – Lutterkopf – Durakopf
Ausgangspunkt: Mudlerhof (1590m). **Rundtour:** Zunächst zur bewirtschafteten Taistner Alm (2012m), weiter über den Durakopf (2275m) und Lutterkopf (2145m) zur Brunnerwiesenalm (1911m). Abstieg über den Forstweg oder auch direkt vom Lutterkopf der Markierung 31 folgend zum Ausgangspunkt zurück. **Höhenunterschied:** 685m. **Gehzeit:** 4,5 Std.

WELSBERG
Welsberger Gasthaurunde
Ausgangspunkt: Bad Waldbrunn aber auch die anderen Gasthäuser können als Ausgangspunkt genommen werden. **Wegbeschreibung:** Am Hotel Bad Waldbrunn vorbei und gleich dem Waldweg mit Markierung 2 folgend zum Gailerhof (1231m). Weiter über den oberen Weg (Markierung 9) zum Lettnerhof. Abstieg über Bad Waldbrunn. **Höhenunterschied:** 250m. **Gehzeit:** 2 Std.

VORSCHLÄGE FÜR SKITOUREN
Nur bei sicheren Bedingungen, konsultieren sie den Lawinenlagebericht!

GSIESER TAL
Kalksteinjöchl (2349m)
Ausgangspunkt: Talschlusshütte St. Magdalena (1465m). **Hangausrichtung:** West-Nordwesten. **Höhenunterschied:** 884m. **Gehzeit:** 3 Std. **Zeitraum:** Dezember bis April.
Rotlahner (2748m)
Ausgangspunkt: Talschlusshütte St. Magdalena (1465m). **Hangausrichtung:** Südwesten-Westen / steil durch den Wald. **Höhenunterschied:** 1283m. **Gehzeit:** 4,5 Std. **Zeitraum:** Dezember bis April.
Hochkreuzspitze (2739m)
Ausgangspunkt: Talschlusshütte St. Magdalena (1465m). **Hangausrichtung:** vorwiegend Südwesten. **Höhenunterschied:** 1274m. **Gehzeit:** 4,5 Std. **Zeitraum:** Februar bis April.

Karbacherberg (2518m)
Ausgangspunkt: Talschlusshütte St. Magdalena (1465m). **Hangausrichtung:** Nordosten. **Höhenunterschied:** 1053m. **Gehzeit:** 3,5 Std. **Zeitraum:** Dezember bis Mitte April
Hoher Mann (2593m)
Ausgangspunkt: Karbacher Hof St. Martin (1440m). **Hangausrichtung:** Westen-Südosten. **Höhenunterschied:** 1153m. **Gehzeit:** 4 Std. **Zeitraum:** Dezember bis Mitte April.
Ochsenfelder (2609m) Ampertörl (2413m)
Ausgangspunkt: Karbacher Hof St. Martin (1440 m). **Hangausrichtung:** Südosten-Westen-Südosten. **Höhenunterschied:** 1169m/973m. **Gehzeit:** 4,5 Std. / 4 Std. **Zeitraum:** Dezember bis Mitte April.
Golfen (2493m)
Ausgangspunkt: Unterplanken/Pichl (1223m). **Hangausrichtung:** Südwesten. **Höhenunterschied:** 270m. **Gehzeit:** 4,5 Std. **Zeitraum:** Dezember bis März.
TAISTEN
Rudlhorn (2448m) – Durakopf (2275m)
Ausgangspunkt: Mudler Hof (1590m). **Hangausrichtung:** vorwiegend Westen-Süden. **Höhenunterschied:** 864m/691m. **Gehzeit:** 2,5 – 3 Std. **Zeitraum:** Dezember bis März.

Bei Neuschnee oder selbständiger Spurenarbeit verlängern sich die Gehzeiten erheblich.

EISLAUFEN
Die Benützung der Eislaufplätze Gsieser Tal, Welsberg und Taisten ist für Inhaber der VIP-Card kostenlos bzw. reduziert! Die Kosten für den Verleih der Eislaufschuhe werden von jedem selber getragen.
Eislaufplatz in St. Martin/Gsieser Tal
Öffnungszeiten vom 26.12.2011 bis zum Ende der Saison: täglich von 14.00 bis 19.00 Uhr
Montag Ruhetag (außer Weihnachts- und Fasching)
› Schlittschuhverleih mit neuen/modernen Eislaufschuhen, Preise auf Anfrage
Pizzeria/Restaurant Binta Pub in Pichl/Gsieser Tal
Täglich geöffnet von 06.30 Uhr bis 02.00 Uhr (mit Beleuchtung)
› Verleih Eislaufschuhe ganztägig € 2,50; Eislochfischen (Pauschale pro kg Fisch); Eisstockschießen kostenlos
Eislaufplatz in der Sportzone Pichl/Gsieser Tal
Täglich geöffnet von 13.00 Uhr bis 23.00 Uhr (mit Flutlicht)
› Verleih Eislaufschuhe ganztägig € 2,00; Eisstockschießen Stöcke und Latzl vorhanden auf Anfrage
Eislaufplatz in der Sportzone Taisten
Täglich geöffnet (kein Eislaufschuh Verleih)
Kunsteisanlage Prenninger Park in der Sportzone Welsberg
AB 30. OKTOBER GEÖFFNET! Öffnungszeiten und Preise auf Anfrage in den Tourismusbüros.
› VIP-Card Extra: Montag kostenlos mit VIP-Card

GEÖFFNETE ALMHÜTTEN UND JAUESTATIONEN

Jausestation Karbacher Hof – 1440m in St. Martin/Gsieser Tal
Öffnungszeiten: ganzjährig geöffnet (Ruhetag: Mittwoch).
Ausgangspunkt für verschiedene Wanderungen. **Parkmöglichkeit.** **Infos:** Familie Lamp Tel. 0474 978 438.
Jausestation Mudler Hof – 1584m in Taisten
Öffnungszeiten: 25.12.2011 bis 09.04.2012 (Ruhetag: Dienstag).
Ausgangspunkt für verschiedene Wanderungen. **Parkmöglichkeit.** **Infos:** Familie Steiner Tel. 0474 950 036.
Restaurant/Bar/Pub Talschlusshütte – 1465m in St. Magdalena/Gsieser Tal
Öffnungszeiten: von Dezember 2011 bis April 2012 (Ruhetag: Dienstag).
Ausgangspunkt für verschiedene Wanderungen. **Parkmöglichkeit.** **Infos:** Familie Mooswalder Tel. 0474 948 560.
Aschtalm – 1950m in St. Magdalena/Gsieser Tal
Öffnungszeiten: vom 26.12.2011 bis Mitte März 2012. **Ausgangspunkt und Parkmöglichkeit:** Weiler „Huben“ – St. Magdalena/Gsieser Tal. **Gehzeit:** ca. 1 ½ Std. – entlang der Skipiste bis Bergstation, dann links Forstweg Nr. 10. **Infos:** Familie Steinmair Tel. 348 7 282 727.
Kradorfer Alm – 1704m in St. Magdalena/Gsieser Tal
Öffnungszeiten: von Dezember bis März 2012 (Ruhetag: Montag).
Ausgangspunkt und Parkmöglichkeit: Talschlusshütte – St. Magdalena/Gsieser Tal. **Gehzeit:** ca. 50 Min. – Forstweg Nr. 49. **Infos:** Familie Hintner Tel. 348 6 961 541 oder 0474 948 043.
Messner Hütte – 1659m in St. Magdalena/Gsieser Tal
Öffnungszeiten: vom 08.12. bis 11.12.2011; ca. 25.12.2011 bis Ende März 2012 (Ruhetag: Donnerstag).
Ausgangspunkt und Parkmöglichkeit: Talschlusshütte – St. Magdalena/Gsieser Tal. **Gehzeit:** ca. 50 Min. – Forstweg Nr. 49. **Infos:** Familie Steger Tel. 340 4 963 098.
Mooshütte – 1477m in St. Magdalena/Gsieser Tal
Öffnungszeiten: vom 26.12.2011 bis Mitte März 2012. **Ausgangspunkt und Parkmöglichkeit:** Talschlusshütte – St. Magdalena/Gsieser Tal. **Gehzeit:** ca. 5 Min. **Infos:** Familie Taschler Tel. 0474 948 035.
Stumpfalm – 2001m in St. Magdalena/Gsieser Tal
Öffnungszeiten: vom ca. 18.12.2011 bis Ende März 2012. **Ausgangspunkt und Parkmöglichkeit:** Talschlusshütte – St. Magdalena/Gsieser Tal. **Gehzeit:** ca. 1 ½ Std. – Forstweg Nr. 47. **Infos:** Familie Selbenbacher Tel. 0474 948 146.
Taistner Alm – 2012m in Taisten
Öffnungszeiten: vom ca. 22.12.2011 bis Mitte März 2012 (Ruhetag: Montag). **Ausgangspunkt und Parkmöglich-keit:** Mudler Hof in Taisten. **Gehzeit:** ca. 1 ½ Std. – Forstweg Nr. 38A. **Infos:** Patzleiner Karl Tel. 340 3 359 611.
Schutzhaus Bonner Hütte – 2340m in Toblach
Öffnungszeiten: Ende Dezember bis Ende Februar 2012. **Ausgangspunkt und Parkmöglichkeit:** Toblach Kandellen. **Gehzeit:** ca. 2 Std. – Forstweg Nr. 25. **Infos:** Familie Stoll Tel. 340 9 428 264.

EVENTS

23.12.2011 – 04.03.2012: Gsieser Langlaufkost
Eine Reihe von Gastbetrieben entlang der Strecke servieren Ihnen mittags leichte, bekömmliche Gerichte, so wie sie Langläufer und Wanderer am liebsten haben. Verbunden mit einer genussvollen Langlauf-tour über die 42 km lange Gsieser Tal Loipe oder einer Wanderung über die geräumten Wanderwege, steht einem genussvollen, sportlichen und entspannenden Tag nichts mehr im Wege. **Weitere Infos:** www.gsieser-tal.com.

Betrieb	Ort	Telefon	RT	spezielles Gericht	warme Küche
Restaurant Pizzeria Binta Pub	Pichl	0474 746 024	MO	Mezzeplatte nach Art des Hauses	bis 15.00 Uhr
Hotel Stoll	Pichl	0474 746 916	DI	Kartoffelteigtaschen mit Apfel-Speckfüllung/Kürbisknödel mit Gsieser Almkäse	bis 14.00 Uhr
Hotel Tyrol	Pichl	0474 746 924	MI	Pressknödel mit Krautsalat	bis 15.00 Uhr
Hotel Waldheim	Pichl	0474 746 922	MI	Gerstesuppe und „Tirtlan“	bis 16.00 Uhr
Restaurant Bar „Zum Graf“	Pichl	0474 746 915	DI	Kartoffelgnocchi mit Tomatenkompott, Basilikum, Büffelmozzarella	bis 16.00 Uhr
Restaurant Durnwald	Pichl	0474 746 920	MO	hausgemachte Schlutzkrapfen	bis 16.00 Uhr
Gasthof Kahnwirt	St. Martin	0474 978 409	MO	Langläuferstris	bis 14.30 Uhr
Gasthof Kircherwirt	St. Martin	0474 978 420	DO	Bauerngeröstl mit Krautsalat	bis 15.00 Uhr
Sporthotel St. Martin	St. Martin	0474 978 402	MO	Kaiserschmarrn mit Preiselbeeren	bis 15.00 Uhr
Restaurant Hotel Waldruhe	St. Martin	0474 978 403	MI	Knödeltris mit Salat	bis 14.30 Uhr
Gasthof Badl	St. Magdalena	0474 948 088	DO	Gerstesuppe	bis 16.00 Uhr
Regiohof	St. Magdalena	335 1 200 271	DI	Suppen aus der Bauernküche	bis 18.00 Uhr
Rest. Bar Pub Talschlusshütte	St. Magdalena	0474 948 560	DI	Knödeltris mit Krautsalat	bis 17.00 Uhr

14.01. und 15.01.2012: 36. Pustertaler Ski-Marathon
Am 14. Januar 2011 finden der 28 km-Lauf im freien Stil und der Puschntra Mini für die „kleinen“ Läufer statt. Am darauf folgenden Tag wird die Marathonstrecke von 42 km im klassischen Stil ausgetragen. **Weitere Infos:** www.ski-marathon.com

15.01.2012: Gsieser Knödelmarathon
Wer gewissenhaft schwitzt, darf auch anständig essen. Diesem Motto haben sich schon seit Jahren einige Gastbetriebe im Gsieser Tal verschrieben. Von 12.00 Uhr bis 16.00 Uhr laden sie entlang der Gsieser Langlaufloipe zum traditionellen Knödelschmaus. Und es rentiert sich, die raffinierte Vielfalt dieses (meist) runden Gaumenschmaus kennen zu lernen.

18. – 22.01.2012: Biathlon Weltcup in Antholz
DO, 19.01.12 Sprint Frauen 7,5 km
FR, 20.01.12 Sprint Männer 10 km
SA, 21.01.12 Staffel Frauen und Massenstart Männer
SO, 22.01.12 Massenstart Frauen und Staffel Männer
Weitere Infos: www.biathlon-antholz.it

18.02. – 19.02.2012: 29. Int. Gsieser Tal Lauf
Die größte Wintersportveranstaltung Südtirols findet am dritten Wochenende im Februar 2012 statt. Rund 2500 Freizeit-sportler und Spitzenläufer aus 30 Nationen bevölkern dann die Loipen im Gsieser Tal und messen sich auf 42 oder 30 km im klassischen Stil am Samstag und in der freien Technik am Sonntag. Der Gsieser Tal Lauf ist Mitglied bei Euroloppet, Tirol Trophy und Gran Fondo Master Tour. Die herrliche Naturlandschaft, die bestens präparierten Loipen und das Rahmenprogramm machen den Gsieser Tal Lauf zum „Sportlerlebnis der besonderen Art“. Es lohnt sich allemal dabei zu sein, ob als Läufer oder Zuschauer.
Weitere Infos: Tel. +39 0474 978393 und www.valcasies.com.

DOLOMITI
UNESCO WORLD
NATURAL HERITAGE

Infos + Anmeldung beim Tourismusverein

MIT SCHWUNG IN DEN WINTER 08.12.2011 – 11.12.2011

DO	08.12.2011	Laternenwanderung mit Hüttenzauber auf der Messner Hütte
FR	09.12.2011	Schneeschuh Fackelwanderung
SA	10.12.2011	Dolomiten Weltnaturerbe: Plätzwiese 2000m
SO	11.12.2011	

WEIHNACHTSSPECIAL 23.12.2011 – 07.01.2012

FR	23.12.2011	Dolomiten Weltnaturerbe: Plätzwiese 2000m
SA	24.12.2011	Hl. Abend - Christmetten
SO	25.12.2011	Christtag
MO	26.12.2011	Stephanstag - Schneeschuh Fackelwanderung
DI	27.12.2011	Fackelwanderung in Taisten
MI	28.12.2011	Schnupper Schneeschuhwanderung in Taisten
		Abendskilauf beim Guggenberglift in Taisten
DO	29.12.2011	Schneeschuhwanderung von Tal zu Tal
FR	30.12.2011	Nachtrodeln „First Ackale“ St. Magdalena
SA	31.12.2011	Traditioneller Fackelumzug in Welsberg
		Sylvester Skishow beim Guggenberglift in Taisten
SO	01.01.2012	Skishow am Berglift St. Magdalena
MO	02.01.2012	Schneeschuh Fackelwanderung
DI	03.01.2012	Fackelwanderung in Taisten
MI	04.01.2012	Schnupper Schneeschuhwanderung in Taisten
		Abendskilauf beim Guggenberglift in Taisten
DO	05.01.2012	Schneeschuhwanderung von Tal zu Tal

WEISSE WOCHEN 08.01.2012 – 18.03.2012

jeden Montag	Langlauf Skating-Kurs in Pichl
	Fackelwanderung in Taisten
jeden Dienstag	Dolomiten Weltnaturerbe: Plätzwiese 2000m
	Skikurs für Anfänger in Taisten
	Laternenwanderung und Hüttenzauber im Gsieser Tal
jeden Mittwoch	Schnupper Schneeschuhwanderung in Taisten
	Nachtrodelpartie in Welsberg
	Abendskilauf beim Guggenberglift in Taisten
jeden Donnerstag	Trans Sennes
	Dolomiten Skirunde
jeden Freitag	Schneeschuhwanderung von Tal zu Tal
	Kultur erleben mit Siegfried
	Gsieser Kulinarien
	Nachtrodeln auf der WM Bahn in St. Magdalena
	Luftgewehrschießen in Pichl
Samstag	




Die Freiheit der Vielfalt... Die Leichtigkeit Ihres Urlaubs...

VORTEILE MIT DER VIP-CARD

Jeder Gast in unserer Ferienregion bekommt kostenlos eine Schatzkarte mit der VIP-Card vom Vermieter ausgehändig.

Damit stehen Ihnen folgende Freizeit- und Sportmöglichkeiten kostenlos/günstiger zur Verfügung:

- » **Kostenlos/Reduziert:** Eislaufplätze in unserem Feriengebiet.

	Spaziergang	
	leichte Wanderung	
	mittelschwere Wanderung	
	anspruchsvolle Wanderung	
	Kinderfreundliche Wanderung	
	Höhenunterschied	

- » **VIP-Card Angebot:** kostenlose Benützung der beleuchteten Langlaufloipe in St. Magdalena/Gsieser Tal (Rundkurs). Detaillierte Infos erhalten Sie in den Büros.
- » **VIP-Card Angebot:** 5% Ermäßigung beim Langlaufverleih Hellweger beim Binta Pub in Pichl/Gsieser Tal, 5 % Ermäßigung beim Skiverleih Sport Burger in St. Magdalena/Gsieser Tal.

- » **VIP-Card Angebot:** kostenloser Verleih der Langlaufausrüstung für den Skatingkurs (Montag vom 08.01. bis 18.03.2012) im Gsieser Tal beim Skiverleih Hellweger in Pichl/Gsieser Tal und in Welsberg.

- » **VIP-Card Angebot:** bei den Touren ist die Ausrüstung (Schneeschuhe, Stöcke) im Kostenbeitrag nicht inbegriffen. Sie können die Ausrüstung selber mitbringen oder bei uns um reduziert € 4,00 ausleihen. Ausrüstung für Schneeschuhtouren: warmes Schuhwerk (Moonboots sind ungeeignet).

- » **VIP-Card Spezialpreis:** bei der Teilnahme an den Veranstaltungen des Wochenprogramms zu den angegebenen Konditionen.

- » **VIP-Card kinderfreundlich:** Kinder bis zu 6 Jahren nehmen kostenlos an unserem Wochenprogramm teil, Kinder bis zu 14 Jahren zahlen die Hälfte.

- » **Hinweis:** die Bushaltestelle für den Treffpunkt in Welsberg ist die Bushaltestelle in der Bahnhofstraße, nahe der Alpinschule und dem Parkcafé.

- » Alle Wanderungen werden von den **Berg- und Wanderführern der Alpinschule Pustertal** geführt.

- » **Programmänderung oder Tourenabbruch:** aus Sicherheitsgründen wegen schlechter Witterung, Lawinengefahr, vereisten Forstwegen usw. kann der Tourismusverein Gsieser Tal-Welsberg-Taisten Programmänderungen vornehmen.

- » Wir **empfehlen** bei den Wanderungen immer eine Jause und ein warmes Getränk mitzunehmen.

1: Winterwandergebiet Südtirols

MIT SCHWUNG IN DEN WINTER


Donnerstag, 08.12.2011 bis Sonntag, 11.12.2011

WEIHNACHTSSPECIAL

Freitag, 23.12.2011 bis Samstag, 07.01.2012


DONNERSTAG, 08.12.2010



Laternenwanderung und Hüttenzauber auf der verschneiten Pidig Alm im Gsieser Tal 
Der Charme lustig tanzender Schneeflocken, unzählige Eiskristalle, das Licht- Schattenspiel unserer Laternen, das Gurgeln des Wassers unter den Eisschollen und der ergreifende Sternenhimmel mit seinen unzähligen Motiven begleiten uns durch die bezaubernde Winterlandschaft. Wir kehren auf einer Almhütte ein, wo wir schon vom Ziehorgelspieler erwartet werden. „A mords Gaudi!“
Treffpunkt: Talschlusshütte St. Magdalena/Gsieser Tal um 20.30 Uhr. **Rückkehr:** um ca. 23.30 Uhr. **Gehzeit:** 2 Std. **IT** 200 m. **Kosten:** mit VIP-Card kostenlos; ohne VIP-Card € 5,00. **TZ:** min. 8 Personen. **Anmeldung:** bis Donnerstag, 16.00 Uhr direkt bei Siegfried, Tel. 0474 978 467.


FREITAG, 09.12.2011 + MONTAG, 26.12.2011 + MONTAG, 02.01.2012



Beeindruckende Wintermärchenstimmung bei gemütlicher Schneeschuh – Fackelwanderung 
Lassen Sie sich von einer eindrucksvollen Winterlandschaft und glitzernden Eiskristallen verzaubern, welche durch die tiefen Temperaturen bis zu 8 cm groß werden. Wir empfehlen angemessenes Schuhwerk und warme Bekleidung. Geeignet für Kinder ab 8 Jahren.
Treffpunkt: Bushaltestelle Welsberg in der Bahnhofstraße um 16.30 Uhr. **Rückkehr:** um 19.10 Uhr. **Gehzeit:** 1,5 Std. **IT** bis zu 100m. **Kosten:** mit VIP-Card € 7,00; ohne VIP-Card € 20,00; Verleih von Schneeschuhen inbegriffen. **TZ:** min. 4 Personen, max. 16 Personen. **Anmeldung:** bis 22.00 Uhr.

SAMSTAG, 10.12.2011 + FREITAG, 23.12.2011



Dolomiten Weltnaturerbe im Prager Tal: Plätzwiese 2000m eingebettet zwischen Dürrenstein und Hohe Gaisl 
Winterwandern: Auf dem beeindruckenden Hochplateau mit weitem Ausblick auf die umliegende Bergwelt.
Schneeschuhwandern: Vom kurzen Schnupperspaziergang für Anfänger, zur einstündigen Wanderung von Hütte zu Hütte bis zur dreistündigen Gipfeltour auf den Strudelkopf (2307m) ist für Jeden etwas dabei. Sie können im Verlauf der Tour einige Male zum Hüttenweg abkürzen und sich dadurch Ihre individuelle Wanderung gestalten.
Langlaufen: Der durch sanftes Gelände führende Rundkurs ist zum Konditionstraining ebenso geeignet wie zum Erlernen dieser Sportart. Einkehrmöglichkeit und Rucksackverpflegung.
Abfahrt: St. Magdalena um 08.30 Uhr, St. Martin um 08.35 Uhr, Pichl um 08.45 Uhr, Taisten Tourismusbüro um 08.55 Uhr, Welsberg Bushaltestelle in der Bahnhofstraße um 09.00 Uhr. **Rückkehr:** um 16.00 Uhr. **IT** bis zu 350m. **Kosten:** mit VIP-Card € 15,00; ohne VIP-Card € 25,00; Verleih von Schneeschuhen möglich: € 4,00 pro Person; Langlaufmaut nicht inbegriffen. **TZ:** min. 6 Personen, max. 24 Personen. **Anmeldung:** am Vortag, bis 18.00 Uhr.




SAMSTAG, 24.12.2011

Feierliche Christmetten in den einzelnen Dörfern, zwischen 17.00 und 22.00 Uhr.


DIENSTAG, 27.12.2011 + DIENSTAG, 03.01.2012



Schneeschuhwanderung von Tal zu Tal 
Transfer zum Ausgangspunkt der Gebirgsüberschreitung zum hochgelegenen Weiler Frondeign oberhalb des Silvestertales bei Toblach. Wanderung durch herrlich verschneite Lärchenwiesen ins Hochalmglände auf den Stacherriedl mit verschwendischer Aussicht. Abstieg zur Schuier Alm und weiter nach Unterplanen ins Gsieser Tal. Rückfahrt mit dem Linienbus.
Abfahrt: St. Magdalena um 09.00 Uhr, St. Martin um 09.05 Uhr, Pichl um 09.15 Uhr, Taisten Tourismusbüro um 09.25 Uhr, Welsberg Bushaltestelle in der Bahnhofstraße um 09.30 Uhr.
Rückkehr: um 17.00 Uhr. **Gehzeit:** 4 Std. **IT** 520 m **↓** 930 m. **Kostenbeitrag:** mit VIP-Card € 15,00; ohne VIP-Card € 25,00; Verleih von Schneeschuhen möglich: € 4,00 pro Person. **Anmeldung:** bis Montag, 18.00 Uhr.

MITTWOCH, 28.12.2011 + MITTWOCH 04.01.2012




Schnupper Schneeschuhwanderung durch die tiefverschneite Winterlandschaft 
Ein intensives Wandererlebnis durch tiefen pulvrigen Schnee durch die „Stille des verschneiten Unterraumes in Taisten“ mit reichen Ausblicken auf die Dolomiten interessanten Einblicken in das Leben der Wildtiere in der ruhigen Jahreszeit. Wir starten beim Mudlerhof in Taisten, nach einem kurzen Aufstieg geht's abwärts bis zur Skihütte im Dorf von Taisten wo wir uns anschließend stärken können. Geeignet für Kinder ab 8 Jahren.
Abfahrt: St. Magdalena um 10.30 Uhr, St. Martin um 10.35 Uhr, Pichl um 10.45 Uhr, Welsberg Bushaltestelle in der Bahnhofstraße um 10.25 Uhr. **Treffpunkt:** Tourismusbüro Taisten um 11.00 Uhr. **Rückkehr:** um 14.30 Uhr. **Gehzeit:** 2 Std. **IT** 100 **↓** 490 m. **Kosten:** mit VIP-Card € 10,00; ohne VIP-Card € 20,00; Verleih von Schneeschuhen inbegriffen. **TZ:** min. 4 Personen, max. 24 Personen. **Anmeldung:** bis Dienstag, 18.00 Uhr.



Skilauf unterm Sternenzelt – Abendskilauf mit Beleuchtung beim Guggenberglift
Wenn Ihnen die Skitage bei uns zu kurz sind, erwartet Sie in Taisten ein besonderes Angebot: Nachts Skifahren auf der beleuchteten Guggenbergspiste. Dauer: von 19.30 bis 22.00 Uhr. **Kosten:** mit Skipass € 3,00; ohne Skipass € 5,00.

DONNERSTAG, 29.12.2011 + DONNERSTAG 05.01.2012




Schneeschuhwanderung von Tal zu Tal 
Durchaus sehr listige Schneeschuhtour, von St. Veit im Prager Tal mit raschem Höhengewinn am Anfang, zwischendurch tollen Aussichten und überdurchschnittlich lustigem Abschluss bis in den Olinger Talboden.
Abfahrt: St. Magdalena um 09.30 Uhr, St. Martin um 09.35 Uhr, Pichl um 09.45 Uhr, Taisten Tourismusbüro um 09.55 Uhr, Welsberg Bushaltestelle in der Bahnhofstraße um 10.00 Uhr. **Rückkehr:** um 16.00 Uhr. **Aufstieg:** 2,5 Std. **IT** 600m. **Abfahrt** mit „Pöckl“ möglich. **Kosten:** mit VIP-Card € 15,00; ohne VIP-Card € 30,00; Verleih von Schneeschuhen möglich: € 4,00 pro Person. **TZ:** min. 4 Personen, max. 16 Personen. **Anmeldung:** bis Mittwoch, 18.00 Uhr.

Alternativ je nach Schneekonditionen: Gebirgsüberschreitung vom hochgelegenen Weiler Frondeigen/Toblach über den Stacherriedl nach Pichl/Gsieser Tal.

FREITAG, 30.12.2011



Rodelbahn „First Ackale“ 
Nachtrodeln auf der WM-Bahn mit neuer Beleuchtung am Talschluss in St. Magdalena/Gsieser Tal. Rodelverleih. Glühweinaufschank. Dauer: 20.30 – 22.30 Uhr.

SAMSTAG, 31.12.2011

Traditioneller Fackelumzug in Welsberg. **Treffpunkt:** Bahnhofstraße. **Start:** 18.00 Uhr. Sylvester-Skishow mit Feuerwerk und kostenlos Glühwein beim Guggenberglift in Taisten.

SONNTAG, 01.01.2012

Neujahrsfackelabfahrt mit Skishow der Skischule St. Magdalena beim Berglift in St. Magdalena/Gsieser Tal. Glühweinparty für Gäste und Einheimische. Beginn um 20.45 Uhr.

Weiße Wochen

BEWEGUNG IN FREIER NATUR

Sonntag, 08.01.2012 bis Sonntag, 18.03.2012

MONTAG (außer Rosenmontag, 20.02.2012)



Skating-Kurs für Einsteiger: die optimale Basis für Ihre Technik.
Langlaufen ist in unserer Ferienregion mit den abwechslungsreichen Loipen ein richtiger Naturgenuss. Als Einsteiger lernen Sie bei uns in kürzester Zeit von Beginn an die richtige Technik.

Besonderheit: die Langlaufausrüstung (Ski, Schuhe, Stöcke) können Sie für die Dauer des Kurses kostenlos beim Sportgeschäft Hellweger in Welsberg oder beim Langlaufverleih Hellweger beim Binta Pub in Pichl ausleihen. **Treffpunkt:** Bar Restaurant Binta Pub in Pichl/Gsieser Tal um 13.15 Uhr. **Dauer:** 13.15 – 15.15 Uhr. **Kosten** zu entrichten bei Anmeldung in den Tourismusbüros: Teilnahme nur mit VIP-Card € 10,00 (inkl. Loipenmaut). **TZ:** max. 15 Personen. **Anmeldung:** bis Montag, 11.00 Uhr.

MONTAG



Wanderung mit brennenden Fackeln in der Hand – ein ergreifendes Erlebnis 
Genießen Sie einen gemütlichen Spaziergang durch die verschneite Winterpracht in Taisten. Die romantisch flackernden Fackeln sorgen für eine besondere Atmosphäre. Anschließend Glühweinparty mit Musik. **Treffpunkt:** Tourismusbüro Taisten um 20.00 Uhr. **Kosten:** mit VIP-Card kostenlos, ohne VIP-Card € 2,50. **Anmeldung:** bis Montag, 12.00 Uhr.

DIENSTAG



Dolomiten Weltnaturerbe im Prager Tal: Plätzwiese 2000m eingebettet zwischen Dürrenstein und Hohe Gaisl 
Winterwandern: Auf dem beeindruckenden Hochplateau mit überwältigendem Ausblick auf die umliegende Bergwelt.



Schneeschuhwandern: Vom kurzen Schnupperspaziergang für Anfänger, zur einstündigen Wanderung von Hütte zu Hütte bis zur dreistündigen Gipfeltour auf den Strudelkopf (2307m) ist für Jeden etwas dabei. Sie können im Verlauf der Tour einige Male zum Hüttenweg abkürzen und sich dadurch Ihre individuelle Wanderung gestalten.



Langlaufen: Der durch sanftes Gelände führende Rundkurs ist zum Konditionstraining ebenso geeignet wie zum Erlernen dieser Sportart. Einkehrmöglichkeit und Rucksackverpflegung.




Abfahrt: St. Magdalena um 08.30 Uhr, St. Martin um 08.35 Uhr, Pichl um 08.45 Uhr, Taisten Tourismusbüro um 08.55 Uhr, Welsberg Bushaltestelle in der Bahnhofstraße um 09.00 Uhr. **Rückkehr:** um 16.00 Uhr. **IT** bis zu 350m. **Kosten:** mit VIP-Card € 15,00; ohne VIP-Card € 25,00; Verleih von Schneeschuhen möglich € 4,00 pro Person; Langlaufmaut nicht inbegriffen. **TZ:** min. 6 Personen, max. 24 Personen. **Anmeldung:** bis Montag, 18.00 Uhr.




Skikurs für Anfänger: In jedem steckt ein Skitalent!
Lernen in der Gruppe mit den Skilehrern der Skischule Taisten Guggenberg. Das Ziel dieses Kurses ist, Ihnen den optimalen Fahrstil zu lehren und dadurch den Spaß am „Wintersporteln“ zu vermitteln. **Treffpunkt:** Guggenberglift in Taisten um 13.00 Uhr. **Dauer:** 13.00 – 15.00 Uhr. **Kosten:** Teilnahme nur mit VIP-Card € 8,00. **Anmeldung:** bis Dienstag, 11.00 Uhr.




Laternenwanderung und Hüttenzauber auf der verschneiten Pidig Alm im Gsieser Tal 
Der Charme lustig tanzender Schneeflocken, unzählige Eiskristalle, das Licht- Schattenspiel unserer Laternen, das Gurgeln des Wassers unter den Eisschollen und der ergreifende Sternenhimmel mit seinen unzähligen Motiven begleiten uns durch die bezaubernde Winterlandschaft. Wir kehren auf einer Almhütte ein, wo wir schon vom Ziehorgelspieler erwartet werden. „A mords Gaudi!“
Treffpunkt: Talschlusshütte St. Magdalena/Gsieser Tal um 20.30 Uhr. **Rückkehr:** um ca. 23.30 Uhr. **Gehzeit:** 2 Std. **IT** 200 m. **Kosten:** mit VIP-Card kostenlos; ohne VIP-Card € 5,00. **TZ:** min. 8 Personen. **Anmeldung:** bis Dienstag, 11.00 Uhr.

MITTWOCH



Schnupper Schneeschuhwanderung durch die tiefverschneite Winterlandschaft 
Ein intensives Wandererlebnis durch tiefen pulvrigen Schnee durch die „Stille des verschneiten Unterraumes in Taisten“ mit reichen Ausblicken auf die Dolomiten und interessanten Einblicken in das Leben der Wildtiere in der ruhigen Jahreszeit. Wir starten beim Mudlerhof in Taisten, nach einem kurzen Aufstieg geht's abwärts bis zur Skihütte im Dorf von Taisten wo wir uns anschließend stärken können. Geeignet für Kinder ab 8 Jahren.
Abfahrt: St. Magdalena um 10.30 Uhr, St. Martin um 10.35 Uhr, Pichl um 10.45 Uhr, Welsberg Bushaltestelle in der Bahnhofstraße um 10.25 Uhr. **Treffpunkt:** Tourismusbüro Taisten um 11.00 Uhr. **Rückkehr:** um 14.30 Uhr. **Gehzeit:** 2 Std. **IT** 100; **↓** 490 m. **Kosten:** mit VIP-Card € 10,00; ohne VIP-Card € 20,00; Verleih von Schneeschuhen inbegriffen. **TZ:** min. 4 Personen, max. 24 Personen. **Anmeldung:** bis Dienstag, 18.00 Uhr.

Nachtrodelpartie auf der beleuchteten Bad Waldbrunn Bahn 
Welsberger Nachtrodeln mit Ziehorgelmusik und leckerem Glühwein. **Treffpunkt:** Welsberg Parkplatz Mitte (Nr.6) um 21.00 Uhr. **Kosten:** mit VIP-Card kostenlos; ohne VIP-Card € 5,00.




Skilauf unterm Sternenzelt – Abendskilauf mit Beleuchtung beim Guggenberglift
Wenn Ihnen die Skitage bei uns zu kurz sind, erwartet Sie in Taisten ein besonderes Angebot: Nachts Skifahren auf der beleuchteten Guggenbergspiste. Dauer: von 19.30 bis 22.00 Uhr. **Kosten:** mit Skipass € 3,00; ohne Skipass € 5,00.

DONNERSTAG




Dolomiten Skirunde von Cortina d'Ampezzo bis nach Olang
Für gute und konditionsstarke Skifahrer die auch kulturell interessiert sind. **007 und Olympia Geschichten aus Cortina:** Tofana – Ra Valles – Pomedes Schuss – Tofanina (10 Minuten Busfahrt)
1. Weltkrieg: 5 Torri – Averauscharte – Col Gallina – Lagazuoi – Armentarola Ladinische Sagen: Piz La Ila – Pedratsches (15 Minuten Busfahrt) – Piccolein – St. Vigil – Kronplatz – Gassl
Abfahrt: St. Magdalena um 07.00 Uhr, St. Martin um 07.05 Uhr, Pichl um 07.15 Uhr, Taisten Tourismusbüro um 07.25 Uhr, Welsberg Bushaltestelle in der Bahnhofstraße um 07.30 Uhr. **Rückkehr:** um ca. 18.30 Uhr. **TZ:** min. 4 Personen, max. 8 Personen. **Kosten:** für die Fahrt, Bus- und Zugtickets und Begleitung (ohne Skipass): € 37,00; Teilnahme nur mit VIP-Card. **Anmeldung:** bis Mittwoch, 18.00 Uhr.



Trans Sennes: die besondere Winterschneeschuhtour 
Ein unvergesslicher Urlaubstag im Naturpark Fanes Sennes Prags. Vom Ersten bis zum Letzten Höhenmeter – reine Begeisterung. **Wegstrecke:** Diese Schneeschuhtour führt uns über die ausgedehnten Hochflächen von Sennes unter dem Seekofel zum Monte Muro (2458m). Über den Geländerücken zur Cocodain Scharte, hinunter zum Campo Latino (2150m) und Zwischenaufstieg zur Rossalm Hütte. Der weitere Abstieg nach Brücke (1500m) im Prager Tal schenkt uns großartige Eindrücke auf die geologische Felszenenerie der Rauhgaisl. Es bedarf einer guten Kondition und Erfahrung mit Schneeschuhen. Rucksackverpflegung.
Abfahrt: St. Magdalena um 07.00 Uhr, St. Martin um 07.05 Uhr, Pichl um 07.15 Uhr, Taisten Tourismusbüro um 07.25 Uhr, Welsberg Bushaltestelle in der Bahnhofstraße um 07.30 Uhr. **Rückkehr:** um 17.00 Uhr. **Gehzeit:** 6,5 Std. **IT** 560m, **↓** 1180m. **Kosten:** mit VIP-Card € 65,00; ohne VIP-Card € 75,00; (im Preis enthalten sind: Führung mit autorisiertem Bergführer, moderne Schneeschuhe, VS – Gerät, Taxi; Transfer nach St. Vigil, Pederù, Senneshütte und Rücktransport von Brücke im Prager Tal). **TZ:** min. 4 Personen, max. 8 Personen. **Anmeldung:** bis Mittwoch, 18.00 Uhr.

FREITAG



Schneeschuhwanderung von Tal zu Tal 
Durchaus sehr listige Schneeschuhtour, von St. Veit im Prager Tal mit raschem Höhengewinn am Anfang, zwischendurch tollen Aussichten und überdurchschnittlich lustigem Abschluss bis in den Olinger Talboden.
Abfahrt: St. Magdalena um 09.30 Uhr, St. Martin um 09.35 Uhr, Pichl um 09.45 Uhr, Taisten Tourismusbüro um 09.55 Uhr, Welsberg Bushaltestelle in der Bahnhofstraße um 10.00 Uhr. **Rückkehr:** um 16.00 Uhr. **Aufstieg:** 2,5 Std. **IT** 600m. **Abfahrt** mit „Pöckl“ möglich. **Kosten:** mit VIP-Card € 15,00; ohne VIP-Card € 30,00; Verleih von Schneeschuhen möglich: € 4,00 pro Person. **TZ:** min. 4 Personen, max. 16 Personen. **Anmeldung:** bis Donnerstag, 18.00 Uhr

Alternativ je nach Schneekonditionen:

Gebirgsüberschreitung vom hochgelegenen Weiler Frondeigen/Toblach über den Stacherriedl nach Pichl/Gsieser Tal.

Kultur erleben mit Siegfried
Thema: Unsere bäuerliche Bauarchitektur als „Denkmäler, Oasen der Ruhe und Orte des Genusses“ erleben.



Unser Gsieser Tal ist untrennbar mit dem Leben und Wirken der Bauern verknüpft. Vor allem sind es die Bauernhöfe, Backöfen, Kornkästen, Mühlen usw. die nicht nur die Landschaft verändern, sondern ihr auch ein so faszinierendes Gepräge verliehen haben. Bei dieser kurzen Wanderung geht es uns aber nicht nur um die Besonderheiten an den Häusern, sondern auch darum, zu zeigen, wie die Menschen auf diesen Höhen lebten, wohnten, arbeiteten und auch heute noch ihr opferreiches Leben gestalten.
Abfahrt: Welsberg Bushaltestelle in der Bahnhofstraße um 10.30 Uhr, Taisten Tourismusbüro um 10.35 Uhr, Pichl um 10.45 Uhr, St. Martin um 10.55 Uhr. **Treffpunkt:** Pfarrkirche St. Magdalena um 11.00 Uhr. **Rückkehr:** um 15.30 Uhr. **Gehzeit:** 2 Std. **IT** 100m. **Kosten:** mit VIP-Card € 5,00; ohne VIP-Card € 10,00 (inklusive Verkostung von Gebäckem in einem urigem Bauernhaus). **TZ:** min. 4 Personen, max. 18 Personen. **Anmeldung:** bis Donnerstag, 18.00 Uhr.

Gsieser Kulinarien

Der Regiohof präsentiert Berg-Käse-Spezialitäten. Käseverkostung mit Regiohofs Früchtetesen (Chutneys, Mostard). **Treffpunkt:** Regiohof St. Magdalena/Gsieser Tal. **Dauer:** 14.30 – 18.00 Uhr. **Kosten:** mit VIP